Adasa
Agência Reguladora de Águas,
Energia e Saneamento Básico do Distrito Federal

Projeto Ribeirão Sobradinho

Adasa
Agência Reguladora de Águas,
Energia e Saneamento Básico do Distrito Federal

Projeto Ribeirão Sobradinho

Sobre o Ribeirão

O Ribeirão Sobradinho localiza-se na porção centro-norte do Distrito Federal e possui uma área de drenagem de 144 km2. Diversas nascentes contribuem para o aumento da vazão na sua calha principal, que contorna a cidade de Sobradinho.

Ao longo de seu caminho, até encontrar o rio São Bartolomeu, o Ribeirão sofre diversos tipos de impactos ambientais, em função de ações antrópicas.

Adasa
Agência Reguladora de Águas,
Energia e Saneamento Básico do Distrito Federal

Projeto Ribeirão Sobradinho

Unidade Hidrográfica do Ribeirão Sobradinho

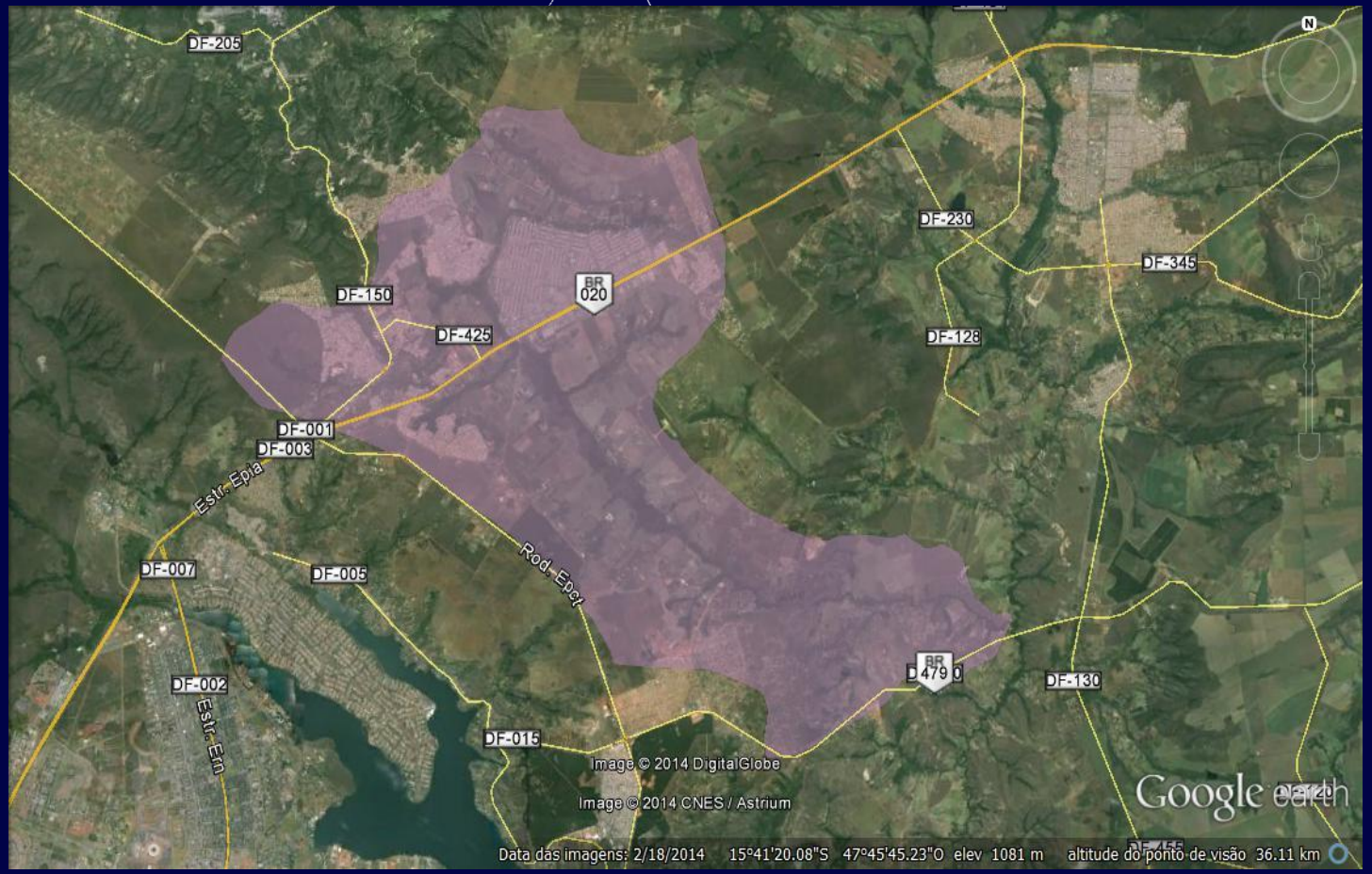

Adasa
Agência Reguladora de Águas,
Energia e Saneamento Básico do Distrito Federal

Projeto Ribeirão Sobradinho

Trecho 1 – O que mais sofre

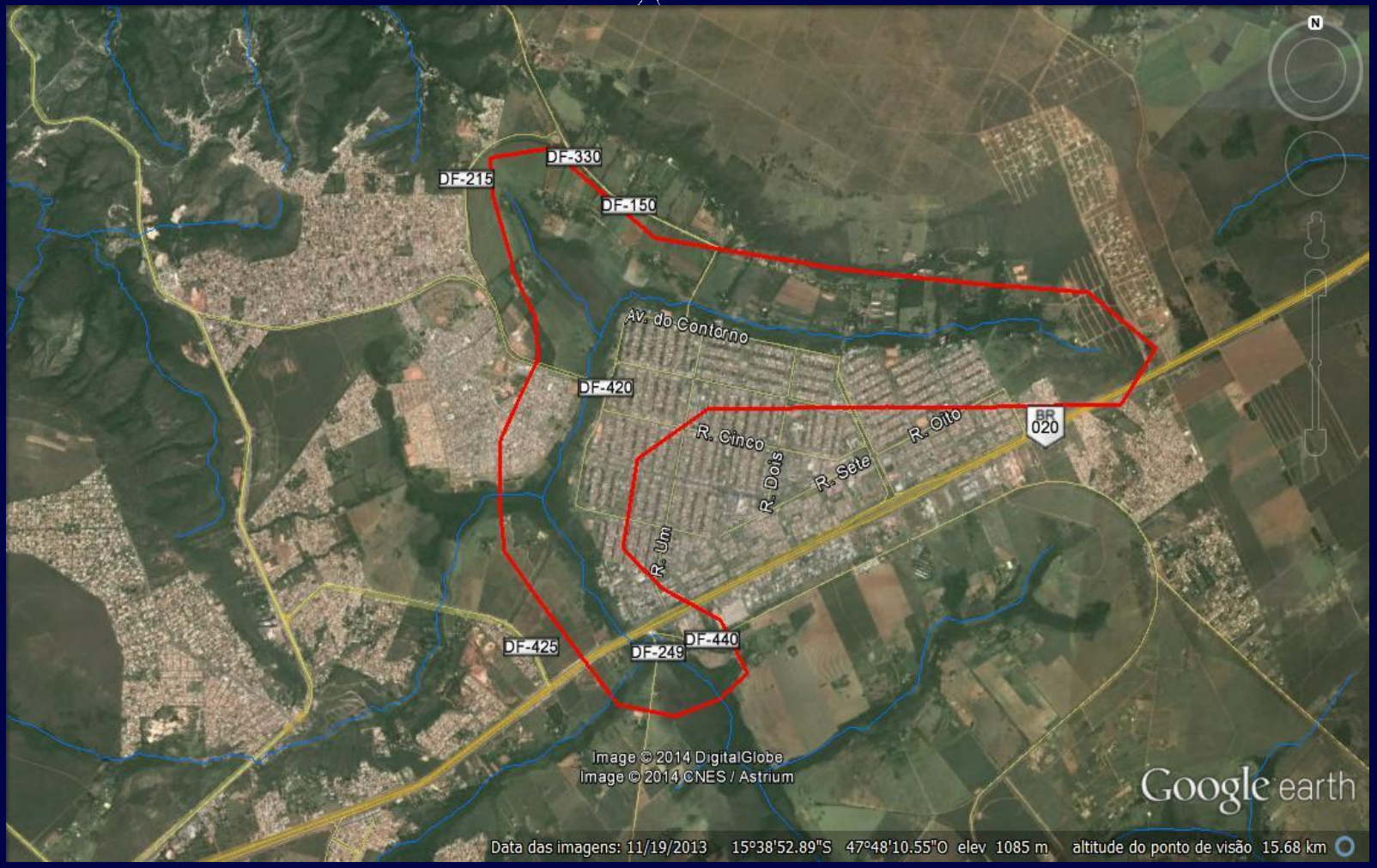

Adasa
Agência Reguladora de Águas,
Energia e Saneamento Básico do Distrito Federal

Projeto Ribeirão Sobradinho

Todos os Trechos – 1 a 5

Adasa
Agência Reguladora de Águas,
Energia e Saneamento Básico do Distrito Federal

Projeto Ribeirão Sobradinho

Sobre o Projeto

O Projeto nasceu das ações de um Grupo de Trabalho, composto por diversos órgãos do Distrito Federal, criado pelo Decreto nº 33.527 de 09/02/2012 e alterado pelo Decreto nº 33.717 de 15/06/2012.

Esse Grupo foi composto por diversos órgãos do DF e teve o objetivo de realizar um diagnóstico da situação do Ribeirão. A Casa Civil coordenou tal grupo inicialmente.

Após a entrega do relatório e de uma lacuna de tempo, a Adasa assumiu a coordenação do grupo em dezembro de 2013.

As atividades do grupo, em sua nova fase, têm como objetivo diagnosticar, apresentar soluções e realizar ações visando à recuperação ambiental do Ribeirão Sobradinho.

Projeto Ribeirão Sobradinho

Contextualização e Proposta.

- ✓ Busca por englobar toda a bacia, os moradores da cidade de Sobradinho e instituições, como verdadeira unidade, nas ações de recuperação e proteção ambiental do Ribeirão Sobradinho, tributários e entorno.

- ✓ As intervenções serão orientadas pela contextualização do projeto ao cotidiano local respeitando-o, mas levando a boas práticas ecológicas e de sustentabilidade.

- ✓ Proposta de um arranjo institucional, baseado em PARCERIAS, visando implantar o projeto e propiciar a sua sustentabilidade.

Projeto Ribeirão Sobradinho

Parceiros Atuais

Adasa
Agência Reguladora de Águas,
Energia e Saneamento Básico do Distrito Federal

IBRAM
INSTITUTO BRASÍLIA AMBIENTAL

caesb

TERRACAP
Agência de Desenvolvimento do Distrito Federal

SECRETARIA DE AGRICULTURA
E DESENVOLVIMENTO RURAL
GDF

Administração de
Sobradinho RA-V

SLU
Governo do Distrito Federal
SERVIÇO DE LIMPEZA URBANA

GDF
AGEFIS
Agência de Fiscalização do Distrito Federal

GDF
SECRETARIA DE ESTADO DE
EDUCAÇÃO DO DISTRITO FEDERAL

eape
ESCOLA DE APERFEIÇOAMENTO DOS PROFISSIONAIS DA EDUCAÇÃO

CRE
Sobradinho
Coordenação Regional de Ensino

Outros: NOVACAP, SEDEST, SEDHAB, FUNATURA, DER, EMBRAPA e etc.

Adasa
Agência Reguladora de Águas,
Energia e Saneamento Básico do Distrito Federal

Projeto Ribeirão Sobradinho

Coordenação do GT

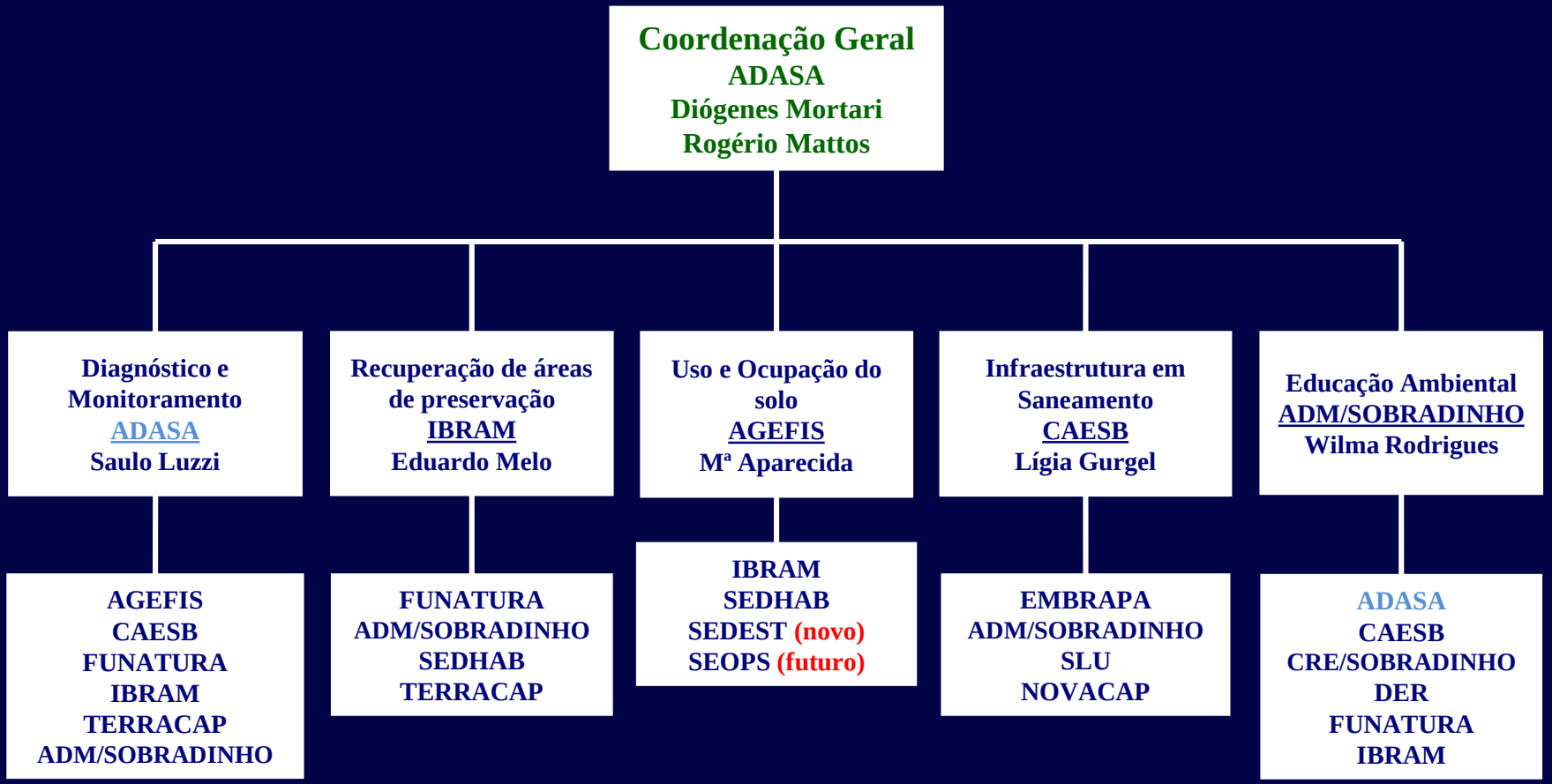

AÇÕES E ATIVIDADES DOS SUBGRUPOS

Adasa
Agência Reguladora de Águas,
Energia e Saneamento Básico do Distrito Federal

Projeto Ribeirão Sobradinho

Subgrupo – Diagnóstico e Monitoramento

Coordenado pela ADASA

- ELABORAR PACTO PELO “RIBEIRÃO SOBRADINHO” – PROTOCOLO DE INTENÇÕES
- CONTRATAR DIAGNÓSTICO (MELHORIA)
- FISCALIZAR OS USOS DA ÁGUA

  Captação de água sem outorga da Adasa
- DESENVOLVER BANCO DE DADOS ESPACIAL - ARC GIS
- VERIFICAR OUTORGAS PARA A NOVACAP
- VERIFICAR POSSÍVEL CARREAMENTO DE FERTILIZANTES
- REALIZAR MONITORAMENTO ESTAÇÕES ADASA E CAESB
- REALIZAR MONITORAMENTO DAS ÁGUAS SUPERFICIAS E SUBTERRÂNEAS
- FAZER CADASTRO DE USUÁRIOS DE RECURSOS HÍDRICOS

Projeto Ribeirão Sobradinho

Subgrupo – RECUPERAÇÃO DE ÁREAS DE PRESERVAÇÃO
Coordenado pelo IBRAM

- PROMOVER A CRIAÇÃO/MANEJO DOS 4 PARQUES DENTRO DO CORREDOR ECOLÓGICO (espaços para educadores)
- CONFECCIONAR PLACAS DE IDENTIFICAÇÃO (DER)
- PROMOVER O REFLORESTAMENTO
- FAZER CERCAMENTO DE ÁREAS DE PRESERVAÇÃO (Parques e nascentes)

Subgrupo – USO E OCUPAÇÃO DO SOLO

Coordenado pela AGEFIS

- VERIFICAR E COIBIR OCUPAÇÕES IRREGULARES E SEUS IMPACTOS NOS CORPOS HÍDRICOS

  Invasão com edificações irregulares dentro da APP sem saneamento

- PROMOVER CERCAMENTO de pontos sensíveis ao longo do Ribeirão para coibir invasões e usos indevidos

- PROMOVER ADEQUADA DESTINAÇÃO DOS RESÍDUOS SÓLIDOS (Carroceiros lançando RSU e RCD na APP do ribeirão)

Projeto Ribeirão Sobradinho

Subgrupo – INFRAESTRUTURA EM SANEAMENTO AMBIENTAL
Coordenado pela CAESB

- PROMOVER ALTERNATIVAS SUSTENTÁVEIS DE SANEAMENTO (fossa séptica, bacias de contenção, etc)
- PROMOVER MANUTENÇÃO, MELHORIA E ALTERNATIVAS PARA REDES DE DRENAGEM
- VERIFICAR MELHORIAS NA ETE SOBRADINHO
- VERIFICAR E CORRIGIR - Oficinas mecânicas com saneamento irregular e ligações clandestinas de esgotos na rede de drenagem pluvial
- INCLUIR PROPOSTA DO SBV (São Bartolomeu Vivo) → esgotamento sanitário alternativo

Adasa
Agência Reguladora de Águas,
Energia e Saneamento Básico do Distrito Federal

Projeto Ribeirão Sobradinho

Subgrupo – INFRAESTRUTURA EM SANEAMENTO AMBIENTAL
Coordenado pela CRE de Sobradinho

- REALIZAR AÇÕES DE COMUNICAÇÃO (Mídia)
- REALIZAR AÇÕES DE EDUCAÇÃO AMBIENTAL

  O Projeto ADASA NA ESCOLA é um grande parceiro neste item
- FORMALIZAR A CASA DO RIBEIRÃO.

Projeto Ribeirão Sobradinho

Casa do Ribeirão Sobradinho

(Centro de Atividades Sócio-Ambientais do Ribeirão)

Inaugurada em maio de 2012 em amplo espaço verde da margem do Ribeirão, tem objetivo de envolver a comunidade, por meio de atividades continuadas de educação ambiental, na promoção de projetos ligados à sustentabilidade.

Ligada à Administração Regional de Sobradinho, com apoio da Coordenadoria Regional de Educação de Sobradinho, é uma importante parceira do GT Ribeirão Sobradinho e do Programa ADASA NA ESCOLA.

As reuniões do GT normalmente são realizadas nesta Casa.

Adasa
Agência Reguladora de Águas,
Energia e Saneamento Básico do Distrito Federal

Projeto Ribeirão Sobradinho

Casa do Ribeirão Sobradinho

(Centro de Atividades Sócio-Ambientais do Ribeirão)

Projeto Ribeirão Sobradinho

Rotina da Coordenação do GT

- ✓ Realizar Reuniões Ordinárias Mensais Alternadas;
  (Somente Coordenadores/ Todos os parceiros)
- ✓ Organizar Atas e Memórias de Reuniões realizadas;
- ✓ Acompanhar e dar suporte nas execuções das ações do projeto;
- ✓ Fazer articulação entre os coordenadores de subgrupo e parceiros;
- ✓ Promover gestão compartilhada com os coordenadores de GT para evitar a superposição de esforços;
- ✓ Elaborar Planos de Trabalho dos Subgrupos;
- ✓ Manter a Diretoria Colegiada da ADASA informada;
- ✓ Alimentar o portal do Projeto com informações;
- ✓ Registrar o realizado em processo.

Adasa
Agência Reguladora de Águas,
Energia e Saneamento Básico do Distrito Federal

Projeto Ribeirão Sobradinho

Portal Eletrônico
www.recursoshidricos.df.gov.br

Adasa
Agência Reguladora de Águas,
Energia e Saneamento Básico do Distrito Federal

Projeto Ribeirão Sobradinho

Portal Eletrônico do Projeto

www.recursoshidricos.df.gov.br/ribeirao_sobradinho/default.asp

:: Portal Ribeirão Sobradinho

Brasília, 02 de junho de 2014

> Histórico > Grupo de Trabalho > Ações > Atas de Reunião > Fotos > Notícias > Documentos > Mapas

Grupo de Trabalho Ribeirão Sobradinho

O ribeirão Sobradinho localiza-se na porção centro-norte do Distrito Federal e possui uma área de drenagem de 144 km2. Diversas nascentes contribuem para o aumento da vazão na sua calha principal, que contorna a cidade de Sobradinho. Ao longo de seu caminho, até encontrar o rio São Bartolomeu, o Ribeirão sofre diversos tipos de impactos ambientais, em função de ações antrópicas.

Um Grupo de Trabalho, composto por diversos órgãos do Distrito Federal, foi criado pelo Decreto nº 33.527 de 09/02/2012 e alterado pelo Decreto nº 33.717 de 15/06/2012. Este Grupo é composto por: Casa Civil da Governadoria do DF, IBRAM, SLU, ADASA, CAESB, AGEFIS, TERRACAP, Secretaria de Agricultura e Desenvolvimento Rural do DF, Diretoria Regional de Ensino de Sobradinho e Administração Regional de Sobradinho. Inicialmente, e com o objetivo de realizar um diagnóstico da situação do Ribeirão, a Casa Civil coordenou tal grupo. Entretanto, após a entrega do relatório e de uma lacuna de tempo, a Adasa assumiu a coordenação do grupo em dezembro de 2013.

Dentre as atividades previstas para serem desenvolvidas podemos destacar algumas como a realização de um Diagnóstico participativo da situação do ribeirão, desenvolvimento de um banco de dados espacial, cadastramento de usuários de recursos hídricos, fiscalização dos usos da água, monitoramento das águas superficiais e subterrâneas, manutenção e melhoria da rede de drenagem, educação ambiental, melhorias da estação de ratamento de esgoto de sobradinho e realização de um protocolo de intenções.

As atividades do grupo, em sua nova fase, estão no início e têm como objetivo diagnosticar, apresentar soluções e realizar ações visando à recuperação ambiental do Ribeirão Sobradinho.

Últimas Notícias

. 24/03/2014
Adasa no Dia Mundial da Água em Sobradinho

. 28/02/2014
"Adasa na Escola" investe na recuperação do Ribeirão Sobradinho

+ Notícias

Documentos em Destaque

Diagnóstico e Soluções para Ribeirão Sobradinho

Ações em Destaque

Planilha de Ações

Adasa
Agência Reguladora de Águas,
Energia e Saneamento Básico do Distrito Federal

Muito Obrigado!

ROGÉRIO C. CUNHA MATTOS
Coordenador do GT
rogerio.mattos@adasa.df.gov.br
3961-4902